



Ministero dell' Ambiente e della Tutela del Territorio e del Mare

DIREZIONE GENERALE PER LA TUTELA DEL TERRITORIO E DELLE RISORSE IDRICHE

Prot. n. 4739/TR/1/21/2011 03 AGO. 2011

VISTA la legge 8 luglio 1986, n. 349 e ss.mm.ii., "Istituzione del Ministero dell' Ambiente e norme in materia di danno ambientale";

VISTO il Regolamento del Ministero dell' Ambiente e della Tutela del Territorio e del Mare di cui al DPR 3 agosto 2009, n. 140;

VISTA la Legge 23 dicembre 2009, n. 191 recante disposizioni per la formazione del bilancio annuale e pluriennale dello Stato (legge finanziaria 2010) e in particolare l' articolo 2, comma 240;

VISTA la legge di stabilità n. 13.12.2010 n. 220;

VISTA la legge 13.12.2010 n. 221 relativa al bilancio di previsione 2011-2013;

VISTA la Direttiva generale sull' attività amministrativa e sulla gestione per il Ministero dell' Ambiente e della Tutela del territorio e del Mare per l' anno 2011 di cui al Decreto Ministeriale n. GAB/DEC/2011/0017 del 18/02/2011;

VISTO l' Accordo di Programma tra il Ministero dell' Ambiente e la Regione Umbria, sottoscritto il 3/11/2010 e registrato alla Corte dei Conti in data 15/12/2010, Reg. n. 10 Fog. 79, finalizzato alla programmazione e al finanziamento di interventi urgenti e prioritari per la mitigazione del rischio idrogeologico da effettuare nel territorio della Regione Umbria;

VISTO l' Atto Integrativo all' Accordo di Programma suddetto, stipulato in data 14.07.2011 tra il Ministero dell' Ambiente e della Tutela del Territorio e del Mare e la Regione Umbria per un importo complessivo rimodulato di Euro 45.648.450,33, di cui risorse nazionali pari a Euro 21.600.000,00 e risorse regionali pari a Euro 24.048.450,33;

CONSIDERATO che la copertura finanziaria delle risorse nazionali è assicurata per Euro 5.776.095,23 con fondi di bilancio e.f. 2010 sul capitolo 8551(PG 01), per Euro 1.519.589,00 con fondi di bilancio e.f. 2010 sul capitolo 8582(PG 01), per Euro 2.212.158,72 con fondi di bilancio e.f. 2010 sul capitolo 8631(PG 01), e per Euro 12.092.157,05 con fondi che periodicamente saranno attribuiti dal Ministero dell' Economia e delle Finanze ai sensi dell' Art. 2, comma 240 della L. 23 dicembre 2009, n. 191 sul capitolo 8531(06) appositamente istituito nello stato di previsione del Ministero dell' Ambiente e della Tutela del Territorio e del Mare;

TENUTO CONTO che la copertura finanziaria delle risorse regionali è assicurata per Euro 16.000.000,00 con fondi FAS 2007-2013 per la Regione Umbria e per Euro 8.048.450,33 con fondi di bilancio regionali.

RITENUTO di procedere all' approvazione, con apposito decreto direttoriale, del sopracitato Atto Integrativo;

CORTE DEI CONTI



DECRETA:

Art. 1 – E' approvato l'unito Atto Integrativo all'Accordo di Programma tra il Ministero dell'Ambiente e la Regione Umbria, stipulato a valle delle motivazioni specificatamente descritte nelle premesse dell'Atto stesso ed integralmente richiamate nel presente decreto.

Art. 2 – L'onere per la copertura finanziaria dell'Atto Integrativo di cui sopra, quantificato in complessivi Euro 45.648.450,33, è assicurato dalle fonti finanziarie indicate in premessa.

Il presente decreto, corredato da un "Piano di azione esplicativo" dei Piani Straordinari di cui all'art. 2, comma 240 della Legge Finanziaria 2010, sarà trasmesso agli Organi di controllo per il prescritto riscontro.


IL DIRETTORE GENERALE
(Dot. Marco Lupo)

MINISTERO DELL'ECONOMIA E DELLE FINANZE
RAGIONE CENTRALE DELLO STATO
UFFICIO CENTRALE DEL FINANCIAMENTO
PRESIDENZA DEL CONSIGLIO E MINISTERO DELLE ATTIVITA' ECONOMICHE, TERAPIE SOCIALI DEL MARE
VISTO N. 354
Addi, ... lo 8. 8. 2011

IL DIRETTORE
[Signature]

REG. TO ALLA CORTE DEI CONTI
Addi, ... 28 SET 2011
UFFICIO CONTROLLO ATTI MINISTERI
DELLE INFRASTRUTTURE ED ASSETTO
DEL TERRITORIO
Reg. N. 14/11/11 Fog. 116
IL CONSIGLIERE

14



Regione Umbria

Giunta Regionale

Ministero dell'Ambiente e della Tutela del Territorio e del Mare

e

Regione Umbria

ATTO INTEGRATIVO

ALL'ACCORDO DI PROGRAMMA

**FINALIZZATO ALLA PROGRAMMAZIONE E AL
FINANZIAMENTO DI INTERVENTI URGENTI E
PRIORITARI PER LA MITIGAZIONE DEL RISCHIO
IDROGEOLOGICO**

PREMESSE

VISTA la legge 8 luglio 1986, n. 349 e ss.mm.ii., "Istituzione del Ministero dell'Ambiente e norme in materia di danno ambientale";

VISTO il Regolamento del Ministero dell'Ambiente e della Tutela del Territorio e del Mare di cui al DPR 3 agosto 2009, n. 140;

VISTA la Legge 23 dicembre 2009, n. 191 recante disposizioni per la formazione del bilancio annuale e pluriennale dello Stato (legge finanziaria 2010) e in particolare l'articolo 2, comma 240 che aveva previsto che le risorse assegnate per interventi di risanamento ambientale con delibera del CIPE del 6 novembre 2009, pari a 1.000 milioni di euro, venissero assegnate a piani straordinari diretti a rimuovere le situazioni a più elevato rischio idrogeologico individuate dalla Direzione Generale competente del Ministero dell'Ambiente e della Tutela del Territorio e del Mare, sentiti le Autorità di Bacino di cui all'articolo 63 del decreto legislativo 3 aprile 2006, n. 152 e successive modificazioni, nonché all'articolo 1 del decreto legge 30 dicembre 2008, n. 208, convertito, con modificazioni, dalla legge 27 febbraio 2009, n. 13 e il Dipartimento della Protezione Civile della Presidenza del Consiglio dei Ministri;

VISTA la legge 13.12.2010 n. 221 relativa al bilancio di previsione 2011-2013;

VISTA la legge di stabilità n. 13.12.2010 n. 220;

VISTA la Direttiva generale sull'attività amministrativa e sulla gestione per il Ministero dell'Ambiente e della Tutela del territorio e del Mare per l'anno 2011 di cui al Decreto Ministeriale n. GAB/DEC/2011/0017 del 18/02/2011;

VISTO il Decreto Legge 29 dicembre 2010 n. 225, convertito con modificazioni dalla legge 26 febbraio 2011 n. 10, che, all'art. 2, comma 12-quinquies, ha ridotto di un importo pari ad euro 100 milioni le risorse stanziati dall'art. 2, comma 240 della legge 23 dicembre 2009 n. 191, già divenute 900 milioni per l'effetto dell'articolo 17, comma 2-bis, del decreto legge 195/2009 convertito, con modificazioni, in legge 26/2010;

RAVVISATA la necessità, pertanto, di procedere alla rimodulazione delle risorse previste per i piani straordinari diretti a rimuovere le situazioni a più elevato rischio idrogeologico di cui alla Legge 23 dicembre 2009 n. 191, anche alla luce delle ulteriori disposizioni previste dallo stesso Decreto Legge 29 dicembre 2010 n. 225 per le finalità di difesa del suolo;


VISTO l'Accordo di Programma tra il Ministero dell'Ambiente e la Regione Umbria, sottoscritto il 3/11/2010 e registrato alla Corte dei Conti in data 15/12/2010, Reg. n. 10 Fog. 79, finalizzato alla programmazione e al finanziamento di interventi urgenti e prioritari per la mitigazione del rischio idrogeologico da effettuare nel territorio della Regione Umbria;

VISTA la nota prot. 8132/TRI/DI del 10 marzo 2011 con la quale la Direzione Generale per la Tutela del Territorio e delle Risorse Idriche ha comunicato alla Regione Umbria la necessità di procedere ad una modifica del suddetto Accordo con una riduzione pari al 10% delle risorse previste di parte statale, da formalizzare attraverso la sottoscrizione di uno specifico atto integrativo all'Accordo stesso;

CONSIDERATA quindi la necessità di operare una rimodulazione al programma degli interventi di cui all'Allegato 1 dell'Accordo di Programma del 3/11/2010 che tenga conto della riduzione di € 2.400.000 del finanziamento statale;

RIQUANTIFICATE in complessivi Euro 21.600.000,00 le risorse statali da attribuire alla Regione Umbria per il finanziamento di interventi urgenti e prioritari per la mitigazione del rischio idrogeologico;

VISTA la nota prot. 19050/TRI/DI del 14 giugno 2011 con la quale la Regione Umbria ha presentato al Ministero dell'Ambiente e della Tutela del Territorio e del Mare, la proposta di



rimodulazione del programma degli interventi per la prevenzione e mitigazione del rischio idrogeologico presenti nell'Accordo suddetto;

VISTE le note prot. n. 0001270 del 28 aprile 2011 dell'Autorità di bacino del fiume Tevere, e prot. n. 1767 del 2 maggio 2011 dell'Autorità di bacino del fiume Arno, concernenti l'assenso alla rimodulazione degli interventi;

VISTA la nota prot. n. DPC/RIA/28973 del 6 maggio 2011 con la quale il Dipartimento della Protezione Civile prende atto della rimodulazione del programma degli interventi urgenti e prioritari;

TUTTO CIÒ PREMESSO E CONSIDERATO

Tra il Ministero dell'ambiente e della tutela del territorio e del mare e la Regione Umbria (di seguito denominate *Parti*)

si conviene e si stipula il presente

ATTO INTEGRATIVO ALL'ACCORDO DI PROGRAMMA

Articolo 1

(Premesse)

Le premesse formano parte integrante e sostanziale del presente Atto integrativo all'Accordo di Programma e costituiscono i presupposti su cui si fonda il consenso delle Parti.

Articolo 2

(Oggetto e finalità)

Il presente Atto Integrativo all'Accordo di Programma finalizzato alla programmazione e al finanziamento di interventi urgenti e prioritari per la mitigazione del rischio idrogeologico sottoscritto in data 3 novembre 2010 (nel seguito denominato Atto integrativo) è finalizzato alla rimodulazione degli interventi previsti nel territorio della Regione Umbria secondo quanto in premessa riportato.

Articolo 3

(Programma degli interventi)

1. Gli interventi di mitigazione del rischio idrogeologico da realizzarsi nel territorio della Regione Umbria vengono riprogrammati così come definito nella sezione attuativa e nella sezione programmatica dell'Allegato 1, che costituisce parte integrante del presente Atto integrativo.
2. Il relativo finanziamento, volto a coprire il costo complessivo degli interventi elencati nella sezione attuativa, è rimodulato in Euro 45.648.450,33.
3. Gli interventi di cui al comma 1, sono volti prioritariamente alla salvaguardia della vita umana attraverso la riduzione del rischio idraulico e di frana, sia mediante la realizzazione di nuove opere, sia con azioni di manutenzione ordinaria e straordinaria, che saranno eseguiti con le modalità di cui all'articolo 5 dell'Accordo di Programma sottoscritto in data 3 novembre 2010.



Articolo 4

(Copertura finanziaria degli interventi)

La copertura finanziaria rideterminata, pari a complessivi Euro 45.648.450,33, è analiticamente descritta nella successiva Tabella n.1 che sostituisce l'omologa Tabella 1 dell'art. 4 dell'Accordo di programma sottoscritto in data 3 novembre 2010.

Tabella 1 - Copertura finanziaria

	FONTI	RISORSE
MATTM	Capitolo di spesa 8551 (PG 01) di provenienza dall'esercizio finanziario 2010	5.776.095,23
	Capitolo di spesa 8582 (PG 01) di provenienza dall'esercizio finanziario 2010	1.519.589,00
	Capitolo di spesa 8631 (PG 01) di provenienza dall'esercizio finanziario 2010	2.212.158,72
	Articolo 2, comma 240 della Legge 23 dicembre 2009, n. 191 (legge finanziaria 2010)	12.092.157,05
	TOTALE RISORSE MATTM	21.600.000,00
REGIONE	Fondi disponibili	8.048.450,33
	Fondi FAS 2007-2013	16.000.000,00
	TOTALE RISORSE REGIONE	24.048.450,33
TOTALE COMPLESSIVO	45.648.450,33	

Il Ministero dell'Ambiente e della Tutela del Territorio e del Mare metterà a disposizione le risorse di cui all'art. 2, comma 240 della Legge 23 dicembre 2009, n. 191, nei tempi in cui le stesse saranno direttamente disponibili nel proprio bilancio.

Articolo 5

(Disposizioni generali e finali)


1. Il presente Atto Integrativo, comprendente l'Allegato 1 e l'Accordo di Programma sottoscritto in data 3 novembre 2010 come parti integranti e sostanziali dello stesso, è vincolante per i soggetti sottoscrittori.
2. Gli interventi previsti nella Sezione Programmatica potranno trovare successiva copertura finanziaria con eventuali economie derivanti dalla attuazione del presente atto integrativo all'Accordo di Programma sottoscritto in data 3 novembre 2010 e con ulteriori stanziamenti da parte dei soggetti sottoscrittori.
3. Il presente Atto Integrativo ha durata fino al completamento delle opere, è prorogabile e può essere modificato o integrato per concorde volontà dei partecipanti.
4. Per quanto non espressamente previsto e disciplinato dal presente Atto Integrativo, si fa riferimento a quanto riportato nell'Accordo di Programma sottoscritto in data 3 novembre 2010.

Letto, approvato, sottoscritto.

In Roma, li


Per il Ministero dell'Ambiente e della Tutela del Territorio e del Mare

Il Ministro



Per la Regione Umbria

Il Presidente



14 LUG. 2011





PROGRAMMA DEGLI INTERVENTI DI MITIGAZIONE DEL RISCHIO IDROGEOLOGICO


SEZIONE ATTUATIVA

PROVINCIA	COMUNE	LOCALITA'	TITOLO INTERVENTO	DESCRIZIONE INTERVENTO	CATEGORIA INTERVENTO F FRANA A ALLUVIONE	IMPORTO (EURO)
TR	Terni, Narni	Centro abitato Terni, zona industriale Terni-Narni	Intervento di messa in sicurezza della città di Terni e zona industriale Terni-Narni 3° stralcio	Nuove arginature, risagomature d'alveo sul F. Nera	A	9.000.000,00
PG, SI	Città delle Pieve	Città della Pieve (PG), Chiusi (SI)	Intervento di messa in sicurezza del bacino del torrente Tresa	Cassa di espansione	A	5.000.000,00
PG	Foligno	Foligno	Intervento di messa in sicurezza della città di Foligno	Casse di espansione, nuove arginature, risagomature d'alveo sul Fiume Topino	A	9.000.000,00
PG	Torgiano- Deruta	Le Fornaci	Completamento opere di messa in sicurezza dell'abitato e zona industriale	Nuove arginature golenali sul F. Tevere	A	500.000,00
PG	Todi	Pian S. Martino	Completamento opere di messa in sicurezza dell'abitato	Nuove arginature golenali sul F. Tevere	A	500.000,00
PG	San Giustino	San Giustino	Intervento di messa in sicurezza dell'abitato, zona industriale e artigianale	Adeguamento sezioni e nuove arginature sul T. Vertola	A	1.600.000,00
PG	vari	varie	Interventi di manutenzione ordinaria e straordinaria dei corsi d'acqua classificati e non classificati	Taglio vegetazione, rimozione accumuli di fondo, ripristino opere radenti sul bacino del F. Tevere e sul bacino del Trasimeno	A	5.155.207,46
PG	Foligno Spello	Foligno-Spello	Intervento di messa in sicurezza zona industriale La Paciana e abitati nei comuni di Foligno e Spello	Nuove arginature, risagomature d'alveo, rifacimento ponti e attraversamenti infrastrutturali sul T. Chiona	A	981.268,11
TR	Orvieto	Ciconia	Completamento interventi di messa in sicurezza dell'abitato di Ciconia e Orvieto Scalo	Risagomatura, realizzazione opere di difesa spondale sul F. Carcaione	A	1.500.000,00
PG	Assisi	Torgiovanetto	Mitigazione rischio idrogeologico in località Torgiovanetto	Linee progettuali a conclusione degli studi eseguiti: riprofilatura del versante, demolizione controllata del cuneo instabile previo consolidamento della parete di monte che verrebbe a formarsi con l'asportazione del cuneo stesso	F	2.000.000,00

TR	Terni	Cascata delle Marmore	Completamento intervento per la mitigazione del rischio idrogeologico in località cascata delle Marmore	Da realizzarsi in sinistra idraulica. Interventi organici consistenti principalmente in disgaggi e rafforzamento corticale	F	1.000.000,00
TR	Baschi	Civitella del Lago	Mitigazione rischio idrogeologico	Interventi di impermeabilizzazione, regimazione acque superficiali e drenaggi profondi.	F	1.500.000,00
TR	Fabro	Carnaiola	Mitigazione rischio idrogeologico crolli rupe	Interventi di consolidamento a presidio delle abitazioni prossime al ciglio della rupe soggetto a crolli, protezione della versanti dall'erosione, regimazione acque superficiali.	F	1.500.000,00
PG, TR	Todi, Orvieto	Colle di Todi Rupe di Orvieto	Interventi di manutenzione ordinaria e straordinaria delle opere di mitigazione del rischio idrogeologico eseguite	Manutenzione dei drenaggi superficiali e profondi e delle pareti e pendici consolidate.	F	1.000.000,00
TR	Ferentillo	Matterella - strada di accesso al paese	Ripristino dei danni causati da dissesti idrogeologici	Consolidamento opere di sostegno mediante realizzazione di micropali a tergo, opere di ingegneria naturalistica	F	1.000.000,00
TR	Orvieto	Sugano	Risanamento idrogeologico del movimento franoso	Pulizia e bonifica delle scarpate con rimozione elementi instabili, regimazione acque superficiali	F	700.000,00
TR	Alviano	Campo Arcangelo lungo la strada comunale Villa	Consolidamento e messa in sicurezza della strada	Riprofilatura versanti estesi all'area calanchiva, interventi di regimazione delle acque superficiali.	F	650.000,00
TR	Terni	Centro abitato di Cesi	Consolidamento abitato di Cesi	Mitigazione rischio crollo massi - stralcio funzionale.	F	1.500.000,00
PG	Cascia	Abitato di Roccaporena	Completamento della messa in sicurezza del costone	Intervento consistente nel disgaggio di elementi instabili, chiodate, rafforzamento corticale e barriere paramassi	F	1.561.974,76
Totale Accordo di Programma						45.648.450,33

SEZIONE PROGRAMMATICA

PROVINCIA	COMUNE	LOCALITA'	TITOLO INTERVENTO	DESCRIZIONE INTERVENTO	CATEGORIA INTERVENTO F FRANA A ALLUVIONE	IMPORTO (EURO)
TR	Terni, Narni	Centro abitato Terni, zona industriale Terni-Narni	Intervento di messa in sicurezza della città di Terni e zona industriale Terni-Narni 3° stralcio	Nuove arginature, risagomature d'alveo sul F. Nera	A	1.000.000,00



PG	San Giustino	San Giustino	Intervento di messa in sicurezza dell'abitato, zona industriale e artigianale	Adeguamento sezioni e nuove arginature sul T. Vertola	A	400.000,00
TR	Terni	Cascata delle Marmore	Completamento intervento per la mitigazione del rischio idrogeologico in località cascata delle Marmore	Da realizzarsi in sinistra idraulica. Interventi organici consistenti principalmente in disgaggi e rafforzamento corticale	F	1.000.000,00
Totale						2.400.000,00

Sofimi 