



REGIONE UMBRIA COMUNE DI PARRANO PROVINCIA DI TERNI

RISCHIO DISSESTO ABITAZIONI DEL CENTRO STORICO DI PARRANO
STABILIZZAZIONE DEI MOVIMENTI FRANOSI NEI VERSANTI
SUD E SUD-EST DEL CENTRO STORICO DI PARRANO
D.P.C.M. 23 marzo 2013 – D.C. delegato 15 ottobre 2013 n.5

PRIMO STRALCIO FUNZIONALE PROGETTO DEFINITIVO-ESECUTIVO

DOCUMENTAZIONE FOTOGRAFICA

TAV.	SCALA	951 COM	PE B 001 DOC	. DI . FOGLIO	0 REV.
------	-------	------------	-----------------	------------------	-----------

PROGETTAZIONE:



DMS Geotechnical Engineering S.r.l.
Via S. Lucio n. 25 - 00165 Roma
Tel. +39 06.635695 - Fax +39 06.39387130
www.dmsge.it E-mail: info@dmsge.it



ICARIA S.r.l.
Corso Cavour, 445 - 05018 Orvieto (Tr)
tel +39 0763 34 08 75 Fax +39 0763 34 12 51
www.icariasrl.it E-mail: info@icariasrl.it

0	AGOSTO 2014	EMISSIONE	VP	MS	GP	VR
REVISIONE	DATA	OGGETTO	REDATTO	VERIFICATO	APPROVATO	AUTORIZZATO

E' vietata ai sensi di legge la divulgazione e la riproduzione del presente disegno senza la preventiva autorizzazione

DMS Geotechnical Engineering S.r.l. Icaria s.r.l. – Società di servizi di ingegneria	COMUNE DI PARRANO RISCHIO DISSESTO ABITAZIONI CENTRO STORICO DI PARRANO STABILIZZAZIONE DEI MOVIMENTI FRANOSI NEI VERSANTI SUD E SUD-EST DEL CENTRO STORICO DI PARRANO D.P.C.M. 23 marzo 2013 - D.C. delegato 15 ottobre 2013 n.5	1° STRALCIO FUNZIONALE PROGETTO DEFINITIVO – ESECUTIVO	DOCUMENTAZIONE FOTOGRAFICA		
			File 951_PE_B001_REV0.doc	Pag. 1 di 9	Data AGOSTO 2014

COMUNE DI PARRANO

RISCHIO DISSESTO ABITAZIONI CENTRO STORICO DI PARRANO

STABILIZZAZIONE DEI MOVIMENTI FRANOSI NEI VERSANTI

SUD E SUD-EST DEL CENTRO STORICO DI PARRANO

D.P.C.M. 23 marzo 2013 - D.C. delegato 15 ottobre 2013 n.5

PRIMO STRALCIO FUNZIONALE


PROGETTO DEFINITIVO-ESECUTIVO


DOCUMENTAZIONE FOTOGRAFICA

AGOSTO 2014

130137
(470.66)

PARRANO

 PUNTI DI PRESA FOTOGRAFICI

 AREE INTERESSATE DAI MOVIMENTI FRANOSI

<p>DMS Geotechnical Engineering S.r.l.</p> <p>Icaria s.r.l. – Società di servizi di ingegneria</p>	<p>COMUNE DI PARRANO</p> <p>RISCHIO DISSESTO ABITAZIONI CENTRO STORICO DI PARRANO</p> <p>STABILIZZAZIONE DEI MOVIMENTI FRANOSI NEI VERSANTI SUD E SUD-EST DEL CENTRO STORICO DI PARRANO</p> <p>D.P.C.M. 23 marzo 2013 - D.C. delegato 15 ottobre 2013 n.5</p>	<p>1° STRALCIO FUNZIONALE</p> <p>PROGETTO DEFINITIVO – ESECUTIVO</p>	DOCUMENTAZIONE FOTOGRAFICA		
			<p>File</p> <p>951_PE_B001_REV0.doc</p>	<p>Pag.</p> <p>3 di 9</p>	<p>Data</p> <p>AGOSTO 2014</p>



FOTO 1




FOTO 2

<p>DMS Geotechnical Engineering S.r.l.</p> <p>Icaria s.r.l. – Società di servizi di ingegneria</p>	<p>COMUNE DI PARRANO</p> <p>RISCHIO DISSESTO ABITAZIONI CENTRO STORICO DI PARRANO</p> <p>STABILIZZAZIONE DEI MOVIMENTI FRANOSI NEI VERSANTI SUD E SUD-EST DEL CENTRO STORICO DI PARRANO</p> <p>D.P.C.M. 23 marzo 2013 - D.C. delegato 15 ottobre 2013 n.5</p>	<p>1° STRALCIO FUNZIONALE</p> <p>PROGETTO DEFINITIVO – ESECUTIVO</p>	DOCUMENTAZIONE FOTOGRAFICA		
			<p>File</p> <p>951_PE_B001_REV0.doc</p>	<p>Pag.</p> <p>4 di 9</p>	<p>Data</p> <p>AGOSTO 2014</p>



FOTO 3



FOTO 4

DMS Geotechnical Engineering S.r.l. Icaria s.r.l. – Società di servizi di ingegneria	COMUNE DI PARRANO RISCHIO DISSESTO ABITAZIONI CENTRO STORICO DI PARRANO STABILIZZAZIONE DEI MOVIMENTI FRANOSI NEI VERSANTI SUD E SUD-EST DEL CENTRO STORICO DI PARRANO D.P.C.M. 23 marzo 2013 - D.C. delegato 15 ottobre 2013 n.5	1° STRALCIO FUNZIONALE PROGETTO DEFINITIVO – ESECUTIVO	DOCUMENTAZIONE FOTOGRAFICA		
			File 951_PE_B001_REV0.doc	Pag. 5 di 9	Data AGOSTO 2014



FOTO 5




FOTO 6

<p>DMS Geotechnical Engineering S.r.l.</p> <p>Icaria s.r.l. – Società di servizi di ingegneria</p>	<p>COMUNE DI PARRANO</p> <p>RISCHIO DISSESTO ABITAZIONI CENTRO STORICO DI PARRANO</p> <p>STABILIZZAZIONE DEI MOVIMENTI FRANOSI NEI VERSANTI SUD E SUD-EST DEL CENTRO STORICO DI PARRANO</p> <p>D.P.C.M. 23 marzo 2013 - D.C. delegato 15 ottobre 2013 n.5</p>	<p>1° STRALCIO FUNZIONALE</p> <p>PROGETTO DEFINITIVO – ESECUTIVO</p>	DOCUMENTAZIONE FOTOGRAFICA		
			<p>File</p> <p>951_PE_B001_REV0.doc</p>	<p>Pag.</p> <p>6 di 9</p>	<p>Data</p> <p>AGOSTO 2014</p>



FOTO 7



FOTO 8

<p>DMS Geotechnical Engineering S.r.l.</p> <p>Icaria s.r.l. – Società di servizi di ingegneria</p>	<p>COMUNE DI PARRANO</p> <p>RISCHIO DISSESTO ABITAZIONI CENTRO STORICO DI PARRANO</p> <p>STABILIZZAZIONE DEI MOVIMENTI FRANOSI NEI VERSANTI SUD E SUD-EST DEL CENTRO STORICO DI PARRANO</p> <p>D.P.C.M. 23 marzo 2013 - D.C. delegato 15 ottobre 2013 n.5</p>	<p>1° STRALCIO FUNZIONALE</p> <p>PROGETTO DEFINITIVO – ESECUTIVO</p>	DOCUMENTAZIONE FOTOGRAFICA		
			<p>File</p> <p>951_PE_B001_REV0.doc</p>	<p>Pag.</p> <p>7 di 9</p>	<p>Data</p> <p>AGOSTO 2014</p>



FOTO 9



FOTO 10

<p>DMS Geotechnical Engineering S.r.l.</p> <p>Icaria s.r.l. – Società di servizi di ingegneria</p>	<p>COMUNE DI PARRANO</p> <p>RISCHIO DISSESTO ABITAZIONI CENTRO STORICO DI PARRANO</p> <p>STABILIZZAZIONE DEI MOVIMENTI FRANOSI NEI VERSANTI SUD E SUD-EST DEL CENTRO STORICO DI PARRANO</p> <p>D.P.C.M. 23 marzo 2013 - D.C. delegato 15 ottobre 2013 n.5</p>	<p>1° STRALCIO FUNZIONALE</p> <p>PROGETTO DEFINITIVO – ESECUTIVO</p>	DOCUMENTAZIONE FOTOGRAFICA		
			<p>File</p> <p>951_PE_B001_REV0.doc</p>	<p>Pag.</p> <p>8 di 9</p>	<p>Data</p> <p>AGOSTO 2014</p>



FOTO 11



FOTO 12

<p>DMS Geotechnical Engineering S.r.l.</p> <p>Icaria s.r.l. – Società di servizi di ingegneria</p>	<p>COMUNE DI PARRANO</p> <p>RISCHIO DISSESTO ABITAZIONI CENTRO STORICO DI PARRANO</p> <p>STABILIZZAZIONE DEI MOVIMENTI FRANOSI NEI VERSANTI SUD E SUD-EST DEL CENTRO STORICO DI PARRANO</p> <p>D.P.C.M. 23 marzo 2013 - D.C. delegato 15 ottobre 2013 n.5</p>	<p>1° STRALCIO FUNZIONALE</p> <p>PROGETTO DEFINITIVO – ESECUTIVO</p>	DOCUMENTAZIONE FOTOGRAFICA		
			<p>File</p> <p>951_PE_B001_REV0.doc</p>	<p>Pag.</p> <p>9 di 9</p>	<p>Data</p> <p>AGOSTO 2014</p>



FOTO 13



FOTO 14