



**REGIONE
MARCHE**

SERVIZIO TUTELA E ASSETTO DEL TERRITORIO
P.F. TUTELA DEL TERRITORIO DI MACERATA

FIUME CHIEN TI
PROGETTO DI FATTIBILITA' TECNICA ED ECONOMICA

Riduzione del rischio idraulico del fiume Chienti nel tratto dalla
foce alla confluenza con il torrente Fiastra – anno 2017

GRUPPO DI LAVORO:

PROGETTISTA:

Ing. Ernesto Ciani
Ing. Giordano Piancatelli

COLLABORATORI

Geom. Laretta Pannelli
Dott. Giannicola Domizi
Dott. Geol. Giulia Marsili

DIREZIONE DEI LAVORI:

COORDINATORE DELLA SICUREZZA:

RESPONSABILE DEL PROCEDIMENTO:
Ing. Vincenzo Marzialetti

POSIZIONE 410.10.20/2017/PTGC.FMA/32

DOCUMENTAZIONE FOTOGRAFICA

Tav. n.
R-004

Prot.:


Data:

Scala:


File

Aggiornamenti


TRATTO 1 - intervento 1.1




TRATTO 1 - intervento 1.2



TRATTO 2 - intervento 2.1






TRATTO 3 - intervento 3.1




TRATTO 3 - intervento 3.2



TRATTO 3 - intervento 3.3




TRATTO 4 - intervento 4.1



TRATTO 4 - intervento 4.2-4.3



TRATTO 5 - intervento 5.1



TRATTO 5 - intervento 5.2



TRATTO 6 - intervento 6.1



TRATTO 7

