



PROGETTO n. 274-BC 1

***T.EMA: OPERE PER IL COMPLETAMENTO DEL SISTEMA DI
LAMINAZIONE DELLE PIENE NEI PRESSI DI
LOC. CAPANNUCCIA NEI COMUNI DI BAGNO A RIPOLI,
IMPRUNETA E GREVE IN CHIANTI (FI)***

DOCUMENTAZIONE FOTOGRAFICA

INDICE

1. INQUADRAMENTO TOPOGRAFICO DEI PUNTI DI RIPRESA FOTOGRAFICA.....	3
2. DOCUMENTAZIONE FOTOGRAFICA AREA OGGETTO DI INTERVENTO.....	4
2.1 CASSA DI ESPANSIONE DI CAPANNUCCIA (SETTORE DI MONTE).....	4
2.2 FUTURA CASSA DI ESPANSIONE DI POGGIO CIPRESSI.....	5
2.3 TRATTO DI STRADA COMUNALE DI CASTEL RUGGERO.....	5
2.4 SPONDA DESTRA DEL BORRO DELLE MACCHIE ALLA CONFLUENZA CON IL T.EMA.....	6

1. INQUADRAMENTO TOPOGRAFICO DEI PUNTI DI RIPRESA FOTOGRAFICA

Nell'immagine sottostante è riportata la planimetria dell'area oggetto di intervento, con localizzati i punti di ripresa fotografica relativi:

- alla cassa esistente di Capannuccia (settore di monte) da adeguare (foto: F1, F2, F3, F4, F7, F8);
- al sito individuato per la realizzazione della briglia a bocca tarata (foto: F5, F6);
- all'area riservata a diventare cassa di espansione di Poggio Cipressi (foto: F9, F10);
- al tratto di strada comunale di Castel Ruggero da adeguare (foto: F11, F12);
- alla sponda destra del borro delle macchie da ingrossare ed innalzare (foto F13, F14).

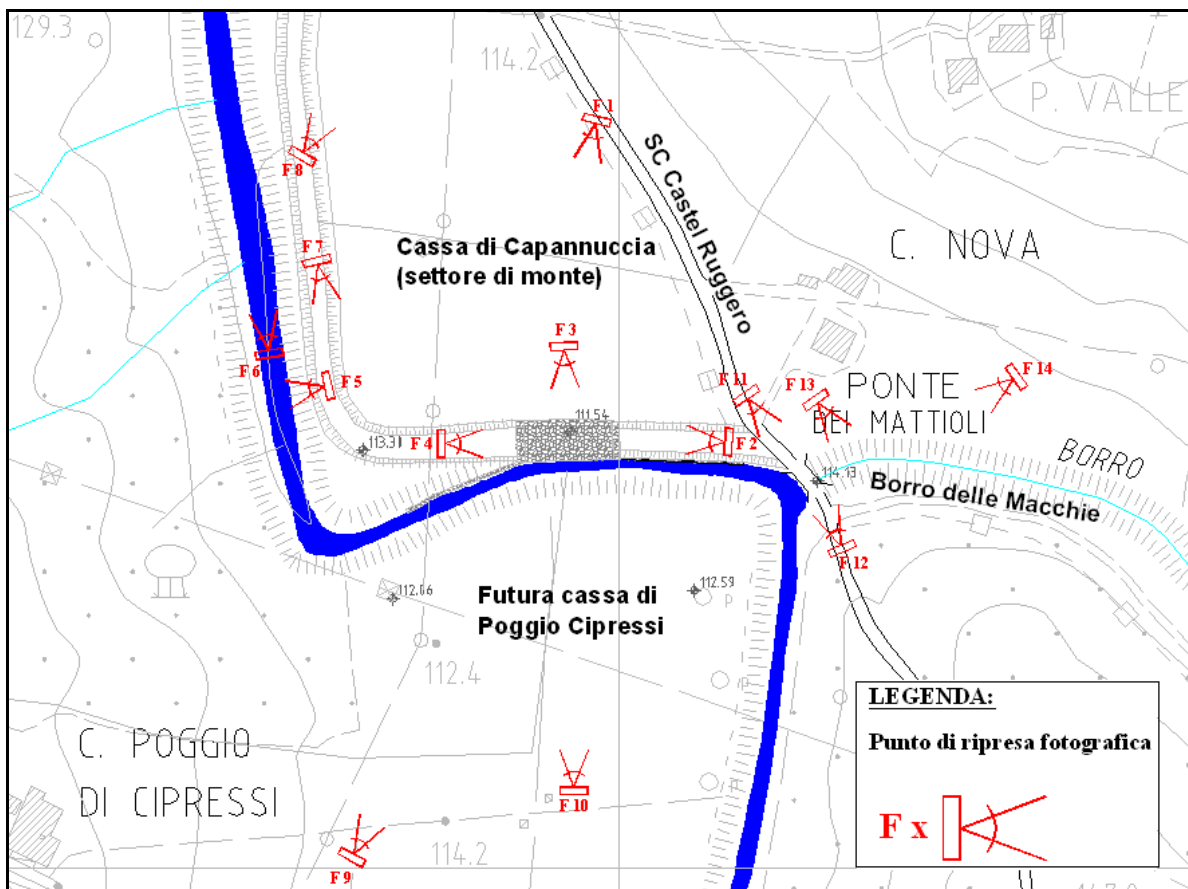



Figura 1: Planimetria area oggetto di intervento, con riportata la localizzazione dei punti di ripresa fotografica.

2. DOCUMENTAZIONE FOTOGRAFICA AREA

OGGETTO DI INTERVENTO

2.1 CASSA DI ESPANSIONE DI CAPANNUCCIA (settore di monte)





F 7



F 8

2.2 FUTURA CASSA DI ESPANSIONE DI POGGIO CIPRESSI



F 9




F 10

2.3 TRATTO DI STRADA COMUNALE DI CASTEL RUGGERO



F 11



F 12

2.4 SPONDA DESTRA DEL BORRO DELLE MACCHIE ALLA CONFLUENZA CON IL T.EMA



F 13



F 14