



*Foto 1. Vista panoramica da Piazza Europa dei versanti del T. Gavitello prima dell'inizio dei lavori (foto maggio 2001).*



*Foto 2. Muro di sostegno con fondazione su paratia di pali di medio diametro (paratia P1), realizzato a valle della zona di Piazza Europa – mercato coperto. Il paramento esterno è stato rivestito con lastre di pietra. La pista d'accesso, utilizzata per le movimentazioni di cantiere, sarà utilizzata come strada d'accesso alla zona consolidata e sistemata (foto luglio 2003).*



*Foto 3. Lavori in corso di sistemazione dell'area sottostante gli ultimi fabbricati dell'abitato con terrazzamenti sostenuti da muretti in pietra. La scalinata sarà rivestita in acciottolato, mentre nei terrazzamenti saranno piantate arbusti e piante (foto ottobre 2002).*



*Foto 4. Vista dell'area sottostante gli ultimi fabbricati del centro storico e Piazza Europa (visibile sullo sfondo) a lavori ultimati (foto luglio 2003).*



*Foto 5. Vista panoramica a lavori ultimati dell'area interessata dall'intervento di consolidamento, sistemazione e riqualificazione ambientale (foto luglio 2003).*



*Foto 6. Vista, dalla parte bassa del versante, del pendio a lavori finiti. In primo piano una delle staccionate che delimitano i percorsi pedonali e le aree a verde (foto luglio 2003).*

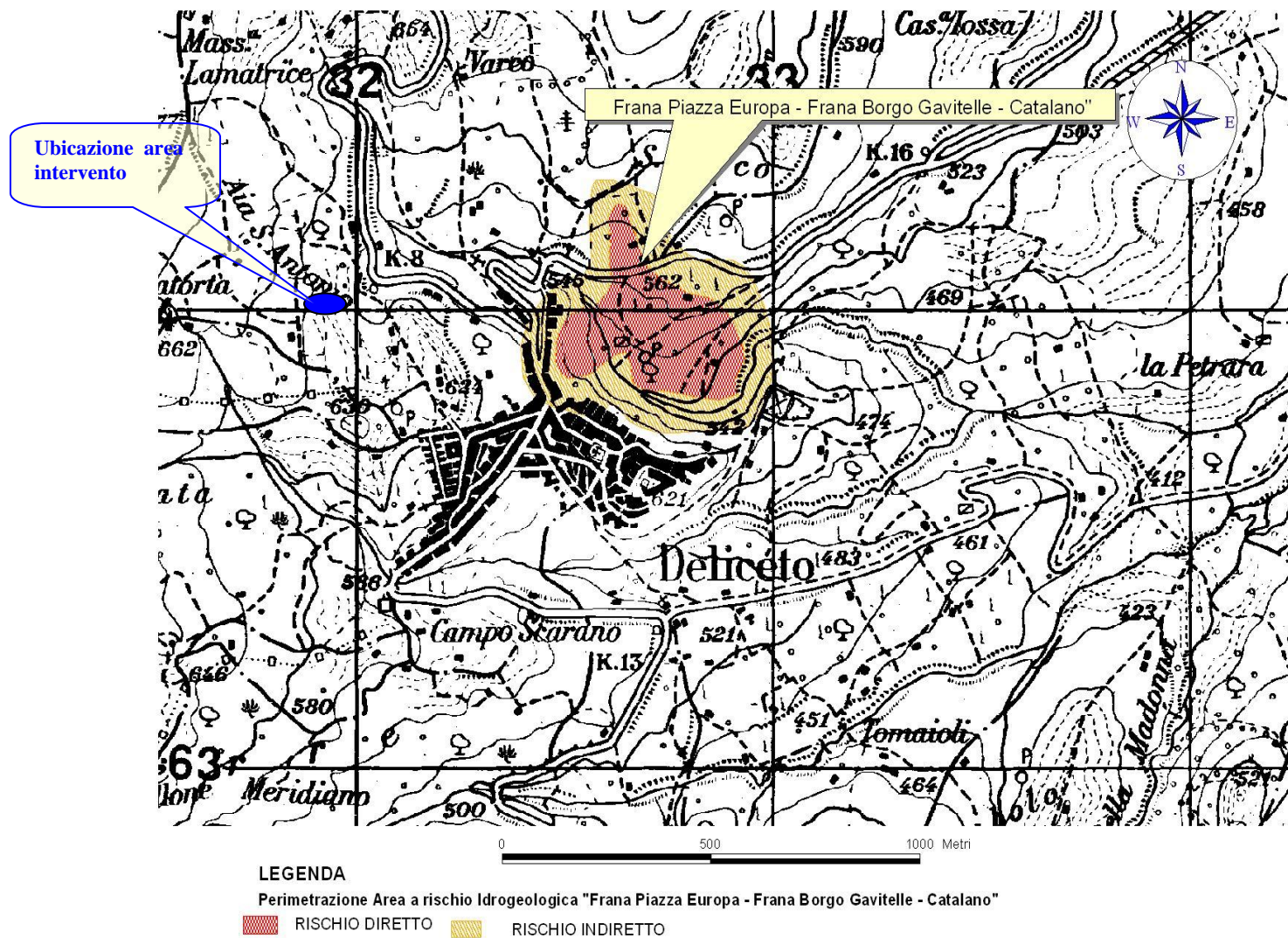


Figura 1. Perimetrazione area a rischio molto elevato (R4) "Frana Piazza Europa – Borgo Gavittelle -Catalano" e ubicazione zona intervento – Stralcio topografico da tav. IGM 174 II NE .

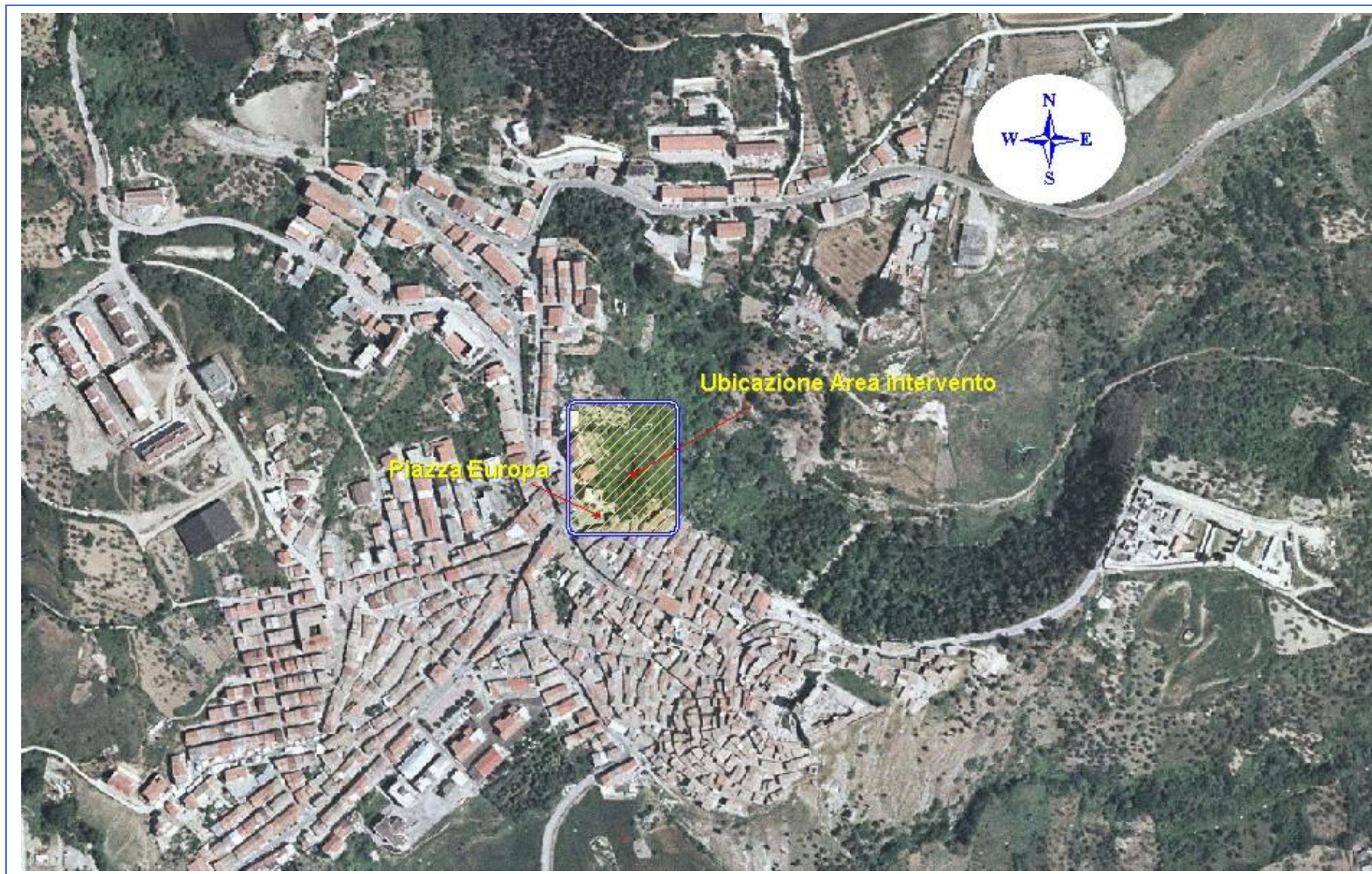


Figura 2. Ubicazione dell'area interessata dall'intervento, identificato nel Database APAT con il N. 523/99 e denominato nel DPCM d'approvazione 21/12/99 "Palificata di sostegno dell'abitato, sistemazione idraulico – forestale del versante in località Piazza Europa", nel Comune di Deliceto (Fg) - (Ortofoto – fonte Terra Italy).

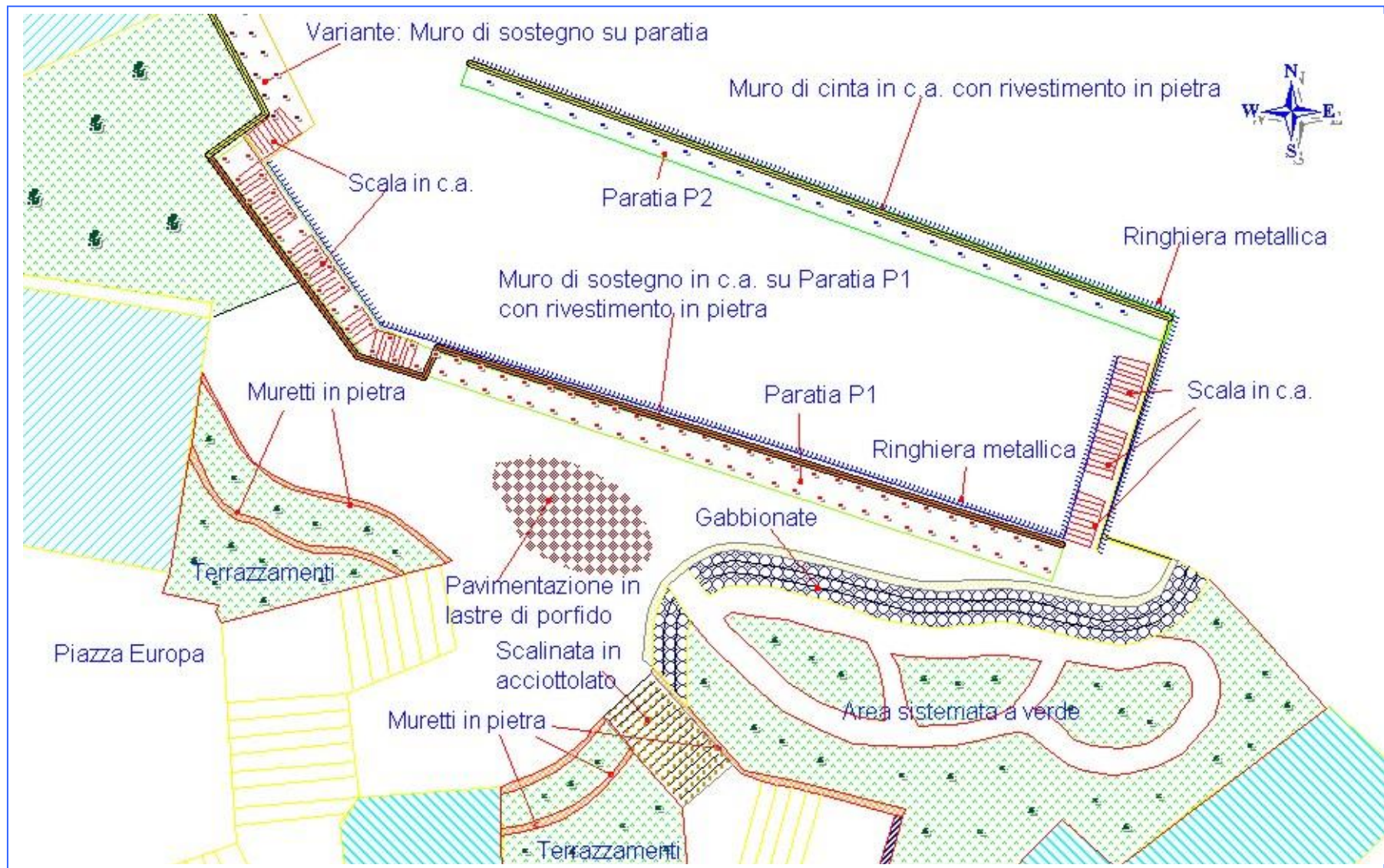


Figura 3. Schizzo planimetrico con ubicazione degli interventi di consolidamento e di sistemazione del pendio sottostante la zona di Piazza Europa.

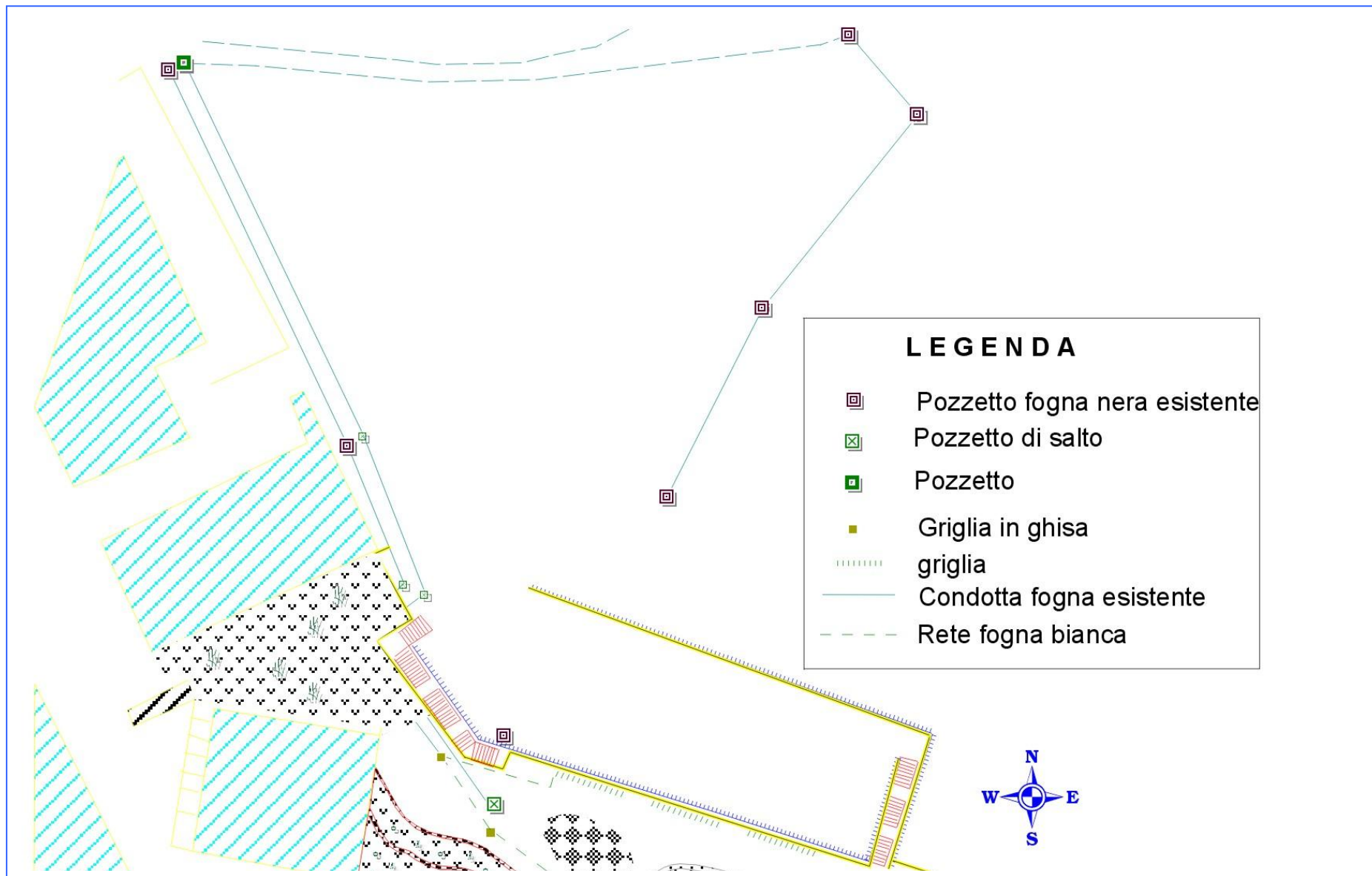


Figura 4. Schizzo planimetrico con ubicazione degli interventi di sistemazione idraulica previsti dal progetto.